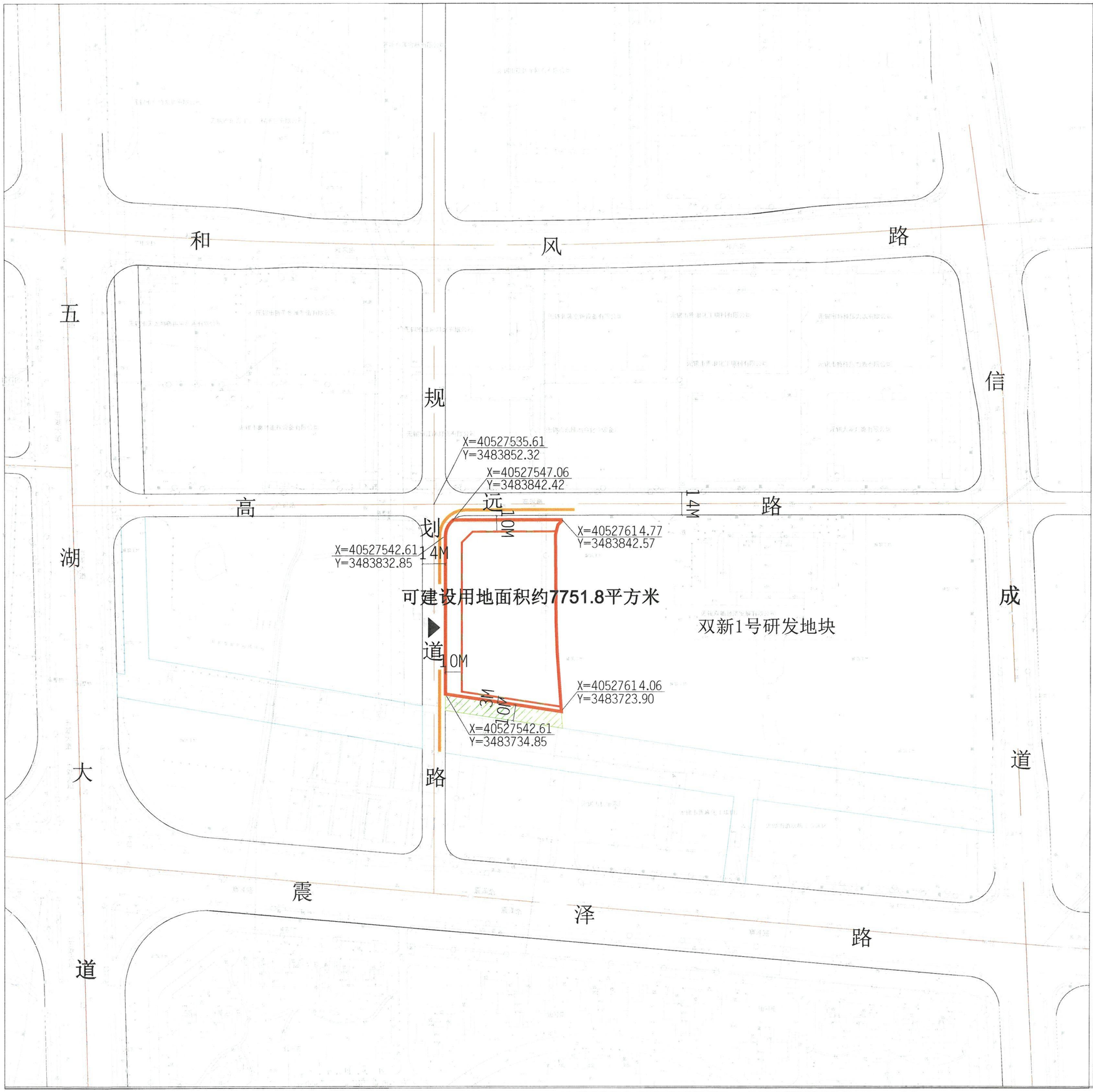

地 块 区 位 图

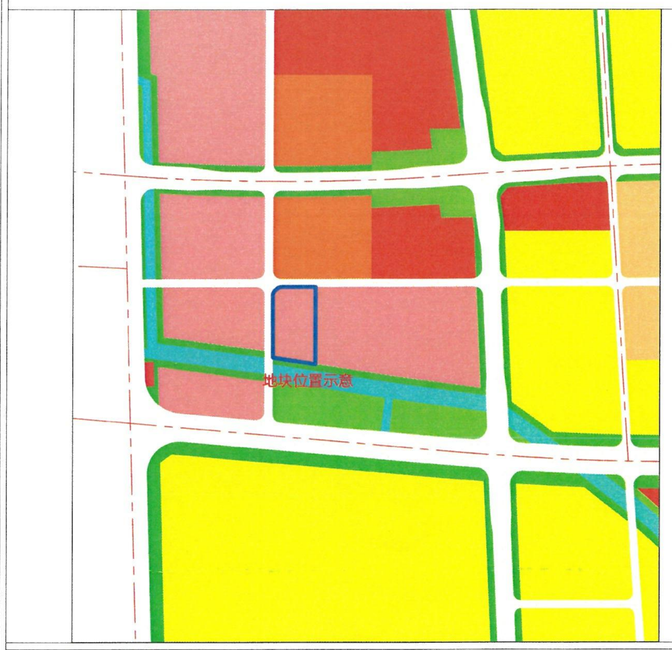

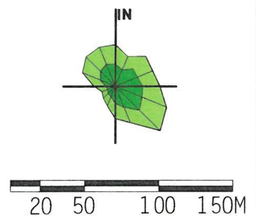

说明：

本地块一年内未签订国有土地使用权出让合同的，地块规划图自行失效。

图 例

- 道路红线及中心线
- 可建设用地范围线
- 建筑控制线
- 高层建筑控制线
- 地下建筑控制线
- 禁止机动车出入口控制线
- 机动车开口方向
- X=46339.925 Y=78053.532 坐标标注
- 高压线及高压控制走廊
- 轨道交通控制线
- 文物保护范围
- 现状保留建筑
- 绿地范围
- 24M 尺寸标注
- 河道水系

无锡市自然资源和规划局地块规划图

地块位置	双新1号研发地块-现状河道-规划道路-高远路		
地块名称	高远路与规划道路交叉口东南侧地块（太湖信息园启动区地块）	地块编号	XDG-2021-52号
所属行政区	经开区	日 期	2021年7月